



# Radtouren im Landkreis Börde – LK Börde F03 (Großer Holunder-Radweg)

**Niederndodeleben – Wellen – Ochtmersleben – Bornstedt – Groppendorf – Brumby – Nordgermersleben – Rottmersleben – Schackensleben – Groß Santersleben – Hermsdorf – Hohenwarsleben – Alt Olvenstedt – Niederndodeleben**

## Übersicht

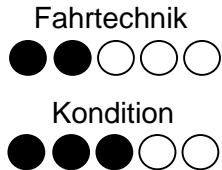
Die Wiederentdeckung des Holunders als regionales Kulturgut ist verwoben mit den in der Börde lebenden Menschen, ihrer Jahrhunderte alten landwirtschaftlichen Arbeit und ihrer ländlichen Tradition. Entdecken Sie entlang der Holundererradwege die Vielfalt und Schönheit der weiten Bördelandschaft und die Schätze der Natur zwischen geschichtsträchtigen Dörfern.

Quelle: Flyer Holundererradweg Lokale Aktionsgruppe „Flechtinger Höhenzug“

### Schwierigkeit



### Anforderungen



### Streckenangaben

53 km  
270 Hm  
Asphalt/Beton: 80%  
Schotter/Platten: 20%  
Pfade: 0%

## Digitale Daten der Tour für Navigationsgeräte

GPS-Track: <https://www.gps-tour.info/de/touren/detail.167826.html>  
Weitere Informationen unter: [www.elm-freizeit.de](http://www.elm-freizeit.de)




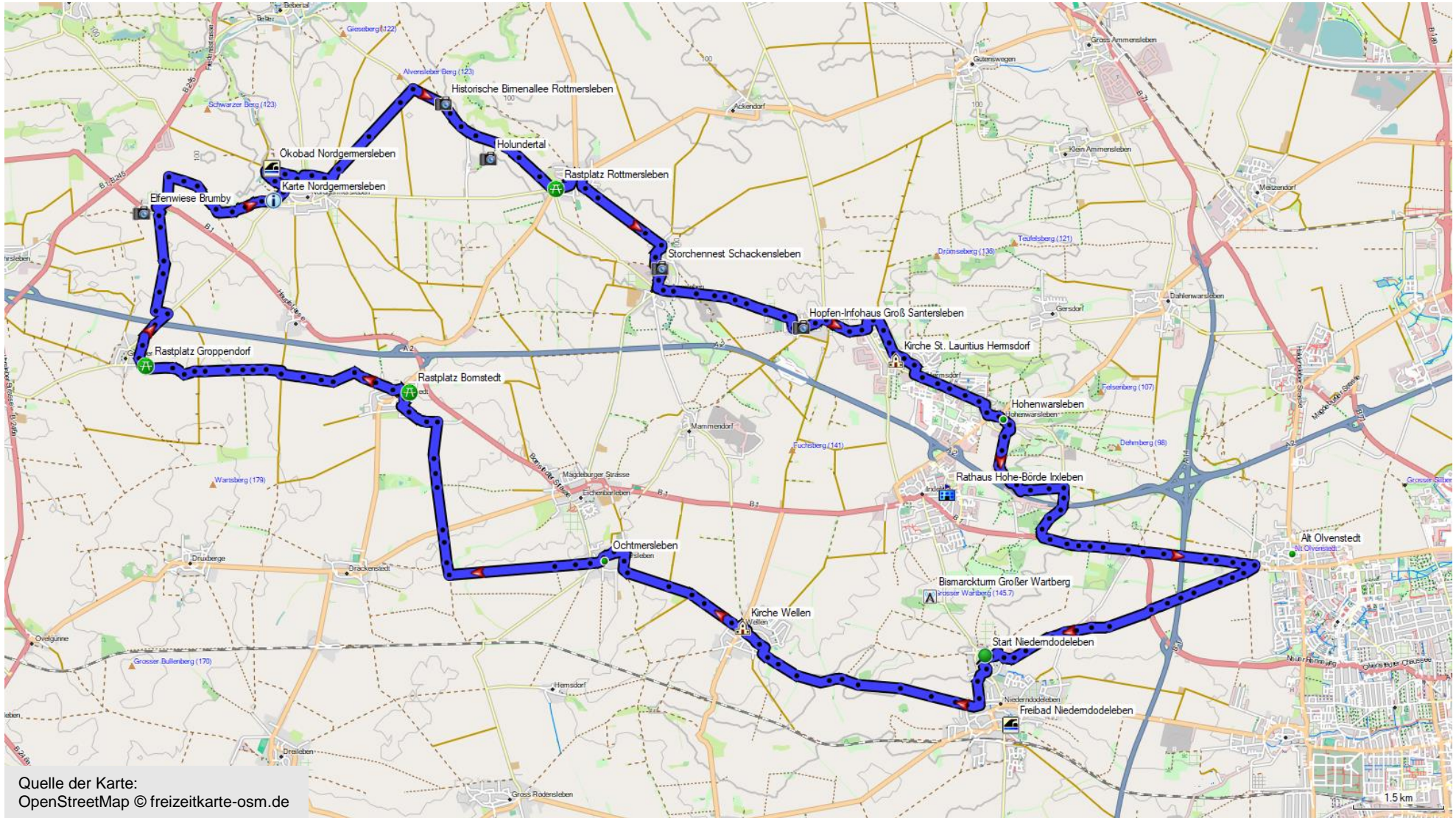
Foto: Thomas Kempermolte Schöningen







# Radtouren im Landkreis Börde – LK Börde F03 (Großer Holunder-Radweg)







# Radtouren im Landkreis Börde – LK Börde F03 (Großer Holunder-Radweg)

## Tourbeschreibung

Die Holunderradwege sind ein Netz von 100 Kilometern quer durch die Hohe Börde.

Alle Routen sind mit dem violetten Holunderpiktogramm auf leuchtend grünen Wegweisern gekennzeichnet. Sie führen größtenteils über gut ausgebaute ländliche Wege, über sichere Ortsstraßen und über straßenbegleitende Radwege an Landes- und Bundesstraßen.

Der Startpunkt der Tour für die Tourbeschreibung befindet sich in Niederndodeleben am Holunderkontor in der August-Bebel-Str. 14. Da die Tour als Rundroute geplant ist, kann die Tour auch an jedem anderen beliebigen Ort beginnen.

Vom Holunderkontor verläuft die Tour in südlicher Richtung durch den Ort und anschließend in nordwestlicher Richtung durch die beeindruckende Bördelandschaft. Ganz nah an der Natur gibt es hier viele idyllische Plätze und „Fernblicke“ in die Region, der Dom in Magdeburg ist dabei ein guter Punkt für die Orientierung.

Die Rastplätze in Bornstedt und Groppendorf laden zwischendurch zu kleinen Pausen ein und in Brumby ist der Abstecher zur etwas versteckt liegenden Elfenwiese obligatorisch.

Vorbei am Ökobad Nordgermersleben geht es weiter zur Birnenallee bei Rottmersleben, wo kurz darauf auch das Holundertal folgt.



Rastplatz Bornstedt



Elfenwiese Brumby







## Radtouren im Landkreis Börde – LK Börde F03 (Großer Holunder-Radweg)

In Rottmersleben angekommen, wird die Kirche St. Jakobus mit dem herrlich gestalteten Außengelände Ihre Aufmerksamkeit auf sich ziehen.

In Schackensleben wird Ihnen das Storchennest auffallen, und wenn Sie zur richtigen Jahreszeit unterwegs sind, ist das Nest sicher auch belegt.

Im weiteren Verlauf der Tour kommen Sie zum Hopfen-Infohaus in Groß Santerleben und zur Kirche St. Lauritius in Hermsdorf.

Die Schlussetappe der Tour führt über Hohenwarsleben nach Alt Olvenstedt und dann zurück zum Holunderkontor nach Niederndodeleben.



St. Jakobus Rottmersleben



Storchennest Schackensleben

