



Radtouren im Landkreis Börde – LK Börde F03c (Kleiner Holunder-Radweg)

Rund um Niederndodeleben

Übersicht

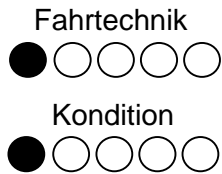
Die Wiederentdeckung des Holunders als regionales Kulturgut ist verwoben mit den in der Börde lebenden Menschen, ihrer Jahrhunderte alten landwirtschaftlichen Arbeit und ihrer ländlichen Tradition. Entdecken Sie entlang der Holunderradwege die Vielfalt und Schönheit der weiten Bördelandschaft und die Schätze der Natur zwischen geschichtsträchtigen Dörfern.

Quelle: Flyer Holunderradweg Lokale Aktionsgruppe „Flechtinger Höhenzug“

Schwierigkeit



Anforderungen



Streckenangaben

6 km
30 Hm
Asphalt/Beton: 100%
Schotter/Platten: 0%
Pfade: 0%

Digitale Daten der Tour für Navigationsgeräte

GPS-Track: <https://www.gps-tour.info/de/touren/detail.167830.html>
Weitere Informationen unter: www.elm-freizeit.de

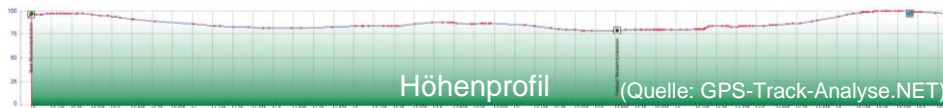
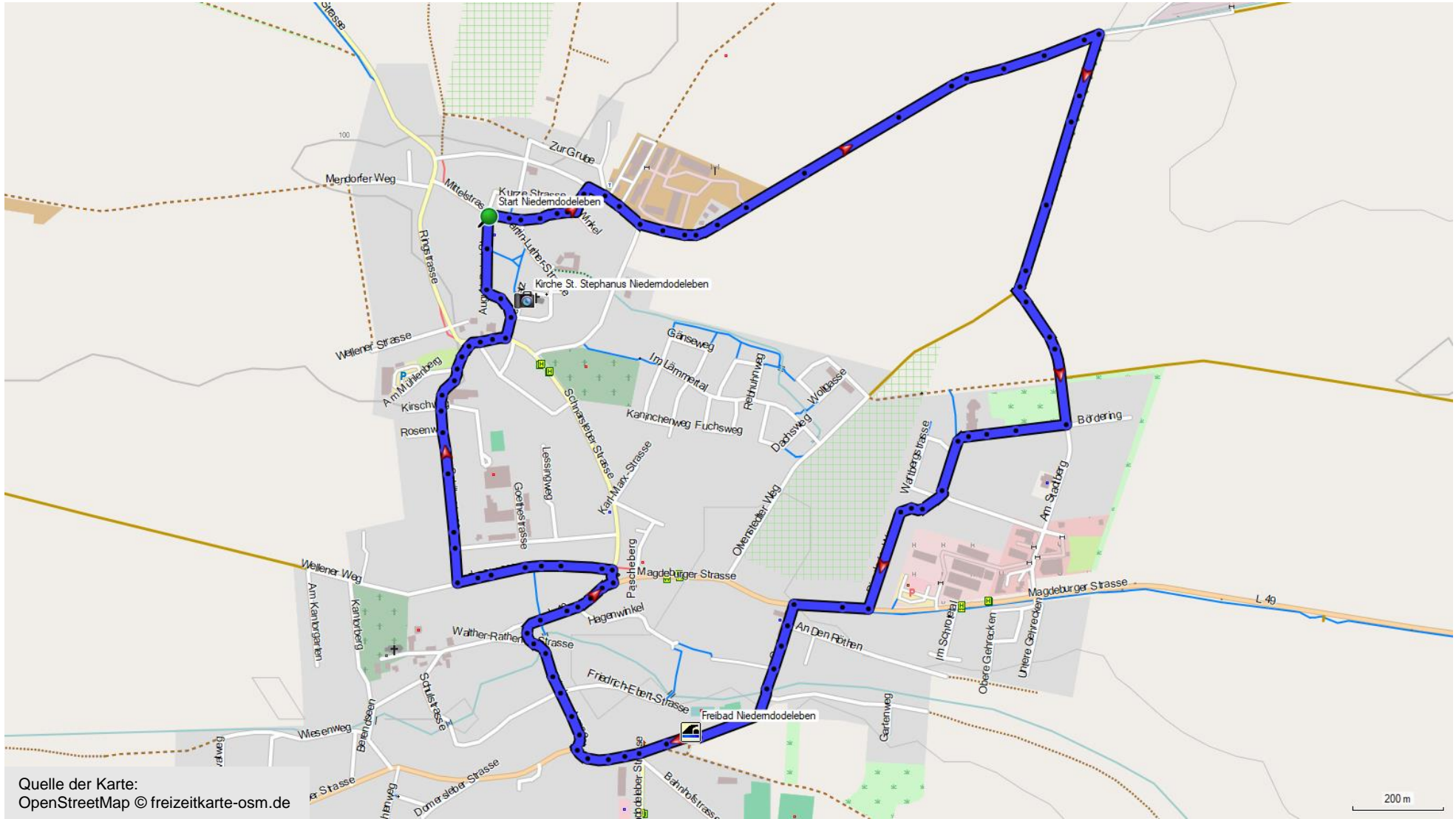


Foto: Thomas Kempermolte Schöningen





Radtouren im Landkreis Börde – LK Börde F03c (Kleiner Holunder-Radweg)





Radtouren im Landkreis Börde – LK Börde F03c (Kleiner Holunder-Radweg)

Tourbeschreibung

Die Holunderradwege sind ein Netz von 100 Kilometern quer durch die Hohe Börde.

Alle Routen sind mit dem violetten Holunderpiktogramm auf leuchtend grünen Wegweisern gekennzeichnet. Sie führen größtenteils über gut ausgebaute ländliche Wege, über sichere Ortsstraßen und über straßenbegleitende Radwege an Landes- und Bundesstraßen.

Der kleine Holunder-Radweg ist ein Rundkurs in und um Niederndodeleben, um den Ort zu „erfahren“.

Falls Sie noch Lust auf einen kleinen Abstecher haben, sollten Sie den Großen Wartberg mit dem Bismarckturm „erklimmen“. Von der Aussichtsplattform des Turms hat man einen beeindruckenden Blick auf die „Holunder-Region“ und der Dom in Magdeburg scheint zum Greifen nah.



Bismarckturm auf dem Großen Wartberg



St. Stephanus in Niederndodeleben

