

Radtouren im Landkreis Börde – LK Börde F09 (Börde-Radweg)

Magdeburg – Stadtfeld – Diesdorf – Hohendodeleben –
Wanzleben – Klein Wanzleben – Meyendorf – Ampfurth –
Schermmcke – Oschersleben

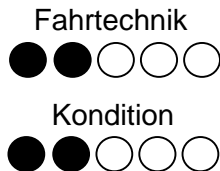
Tourübersicht

Diese Querverbindung verbindet den Elbe-Radweg in Magdeburg mit dem Aller-Harz-Radweg in Oschersleben.
Wer nicht auf der gleichen Strecke oder mit dem Zug zurück nach Magdeburg fahren möchte, findet in Oschersleben viele Möglichkeiten, die Tour zu einer Rundroute zu erweitern.

Schwierigkeit



Anforderungen



Streckenangaben

46 km
300 Hm
Asphalt/Beton: 60%
Schotter/Platten: 40%
Pfade: 0%

Digitale Daten der Tour für Navigationsgeräte

GPS-Track: <https://www.gps-tour.info/de/touren/detail.167186.html>
Weitere Informationen unter: www.elm-freizeit.de

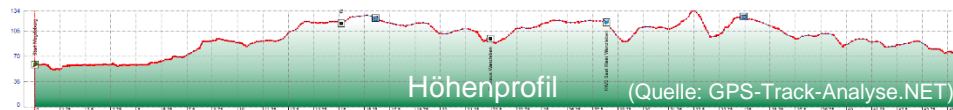
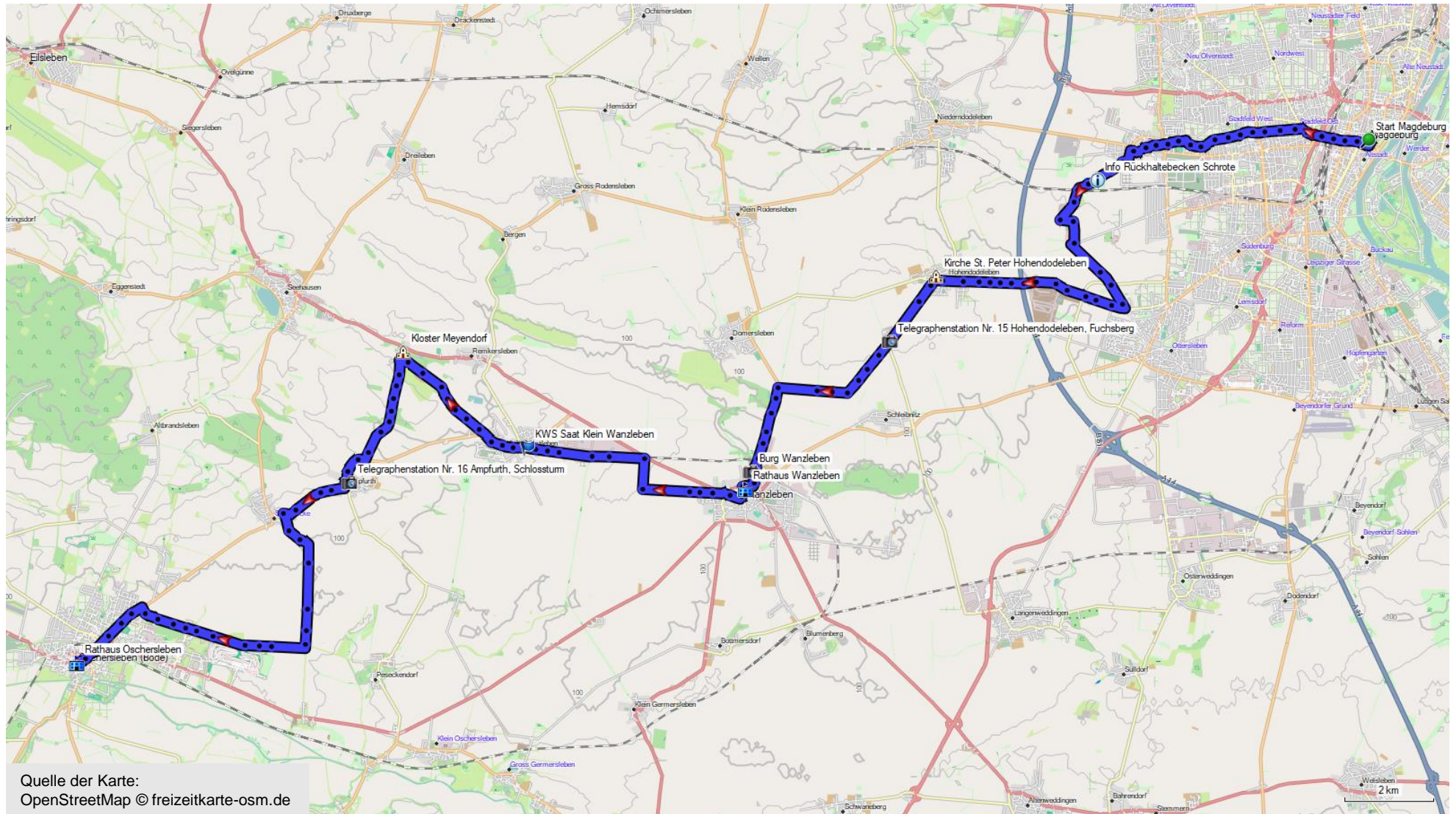


Foto: Thomas Kempfer/Schöningen



Radtouren im Landkreis Börde – LK Börde F09 (Börde-Radweg)



Quelle der Karte:
OpenStreetMap © freizeitkarte-osm.de



Radtouren im Landkreis Börde – LK Börde F09 (Börde-Radweg)

Tourbeschreibung

Startpunkt der Tour ist in Magdeburg am Alten Rathaus.

Vom Alten Rathaus aus führt die Tour auf der Ernst-Reuter-Allee in westliche Richtung. Vorbei am Bahnhof geht es zum Damaschkeplatz und anschließend über die Olvenstedter Straße zur Goethestraße. An der Schrote entlang führt die Strecke durch die Stadtteile Stadtfeld und Diesdorf. Auf diesem Teilstück kann man das „grüne Magdeburg“ in vollen Zügen genießen.

Ist Diesdorf verlassen, erreicht man das Rückhaltebecken der Schrote. Auf einer Infotafel erfahren Sie allerlei Wissenswertes zum Hochwasserschutz an der Schrote.

Vorbei an einer Moto-Cross-Strecke und an einem Schießstand der Polizei geht es mit einem größeren „Schlenker“ nach Hohendodeleben, wo sich auf dem Matthissonplatz eine Infotafel zur ehemaligen Telegrafestation Nr. 15 (Hohendodeleben, Fuchsberg) befindet.

Im weiteren Verlauf der Tour in Richtung Wanzleben kommt man am Hinweisschild zur ehemaligen Telegraphenstation Nr. 15 vorbei. Gleich am Ortseingang sollten Sie der Burg Ihre Aufmerksamkeit widmen und auf dem Marktplatz befindet sich das historische Rathaus.

Über Klein Wanzleben - mit Zuckerfabrik und Saatzucht - erreichen Sie anschließend Meyendorf. Ein kurzer Abstecher hinunter zum Kloster mit dem idyllischen Teich ist obligatorisch, denn zwischendurch ist sicherlich eine kurze Rast willkommen.



Altes Rathaus Magdeburg



Kloster Meyendorf



Radtouren im Landkreis Börde – LK Börde F09 (Börde-Radweg)

Durch die Feldmark führt die Tour jetzt nach Ampfurth, wo man schon aus großer Entfernung die ehemalige Telegraphenstation Nr. 16 erkennt. Selbstverständlich sollten Sie auch den Bereich um den Schlossturm besichtigen. Die auf dem Gelände befindlichen Infotafeln geben Ihnen wieder viele aufschlussreiche Informationen.

Die letzte Etappe der Tour bringt Sie über Schermcke nach Oschersleben. Auf der Landstraße fahren Sie bis nach Schermcke und biegen am Ortseingang gleich links ab. Auf einem gut befahrbaren Wirtschaftsweg erreichen Sie, vorbei an der Motorsport-Arena, Oschersleben.

Die Tour endet in Oschersleben vor dem Rathaus.

Hinweis:

Am Ortseingang von Oschersleben trifft man auf den auf den Aller-Harz-Radweg. Wer zur Allerquelle fahren möchte, fährt hier nicht nach links in die Innenstadt, sondern nach rechts und wieder links nach Emmeringen und dann weiter nach Eggenstedt zur Allerquelle.

Weitere Anschlussmöglichkeiten an diese Tour finden Sie unter:
www.elm-freizeit.de



Telegraphenstation Nr. 16 in Ampfurth



Rathaus Oschersleben

