

Radtouren im Naturpark Elm-Lappwald – Velpker Schweiz-Route



Velpke – Neuhaus – Wolfsburg – Vorsfelde –
Breitenrode – Oebisfelde – Velpke

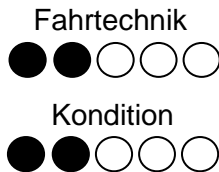
Tourübersicht

Die Velpker Schweiz-Route begeistert mit ihren landschaftlichen Reizen aber auch mit zahlreichen Sehenswürdigkeiten. Die Burg Neuhaus oder die Sumpfburg Oebisfelde liegen genauso auf der Tour wie der Allerpark oder der Findlingsgarten in der Velpker Schweiz. Ein Abstecher in die Autostadt in Wolfsburg macht diese Tour zu einem ganztägigen Ausflug.

Schwierigkeit

mittel

Anforderungen




Streckenangaben

33,8 km
140 Hm
Asphalt: 65%
Schotter: 30%
Pfade: 5%

Die digitalen Daten der Tour und die dazugehörigen GPX-Daten sind auch in den Tourportalen gps-tour.info, [outdooractive](https://outdooractive.com) und [komoot](https://komoot.com) eingestellt.

Alle Informationen unter: <https://www.elm-freizeit.de>



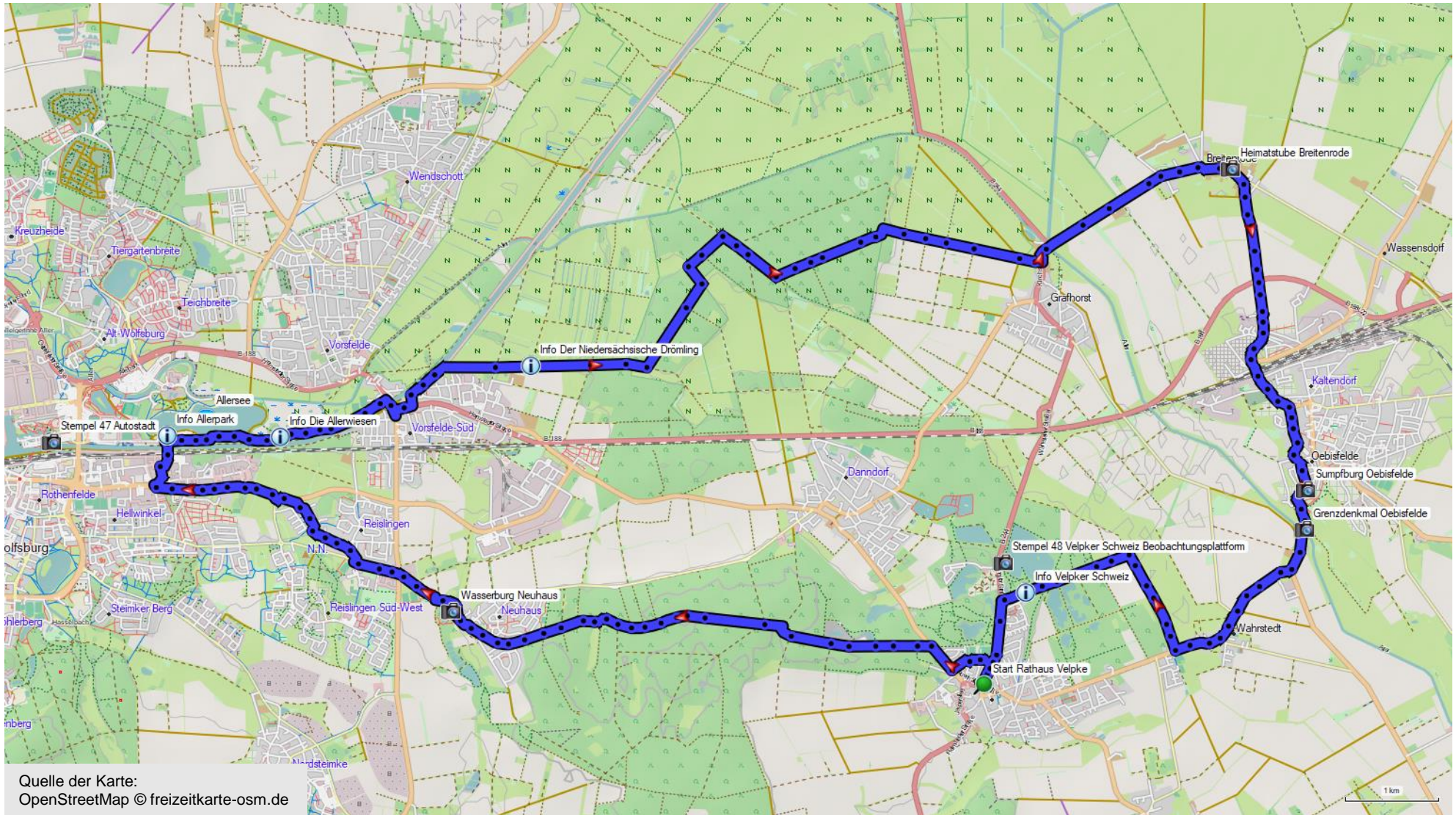
Kiesteich in der Velpker Schweiz

Foto: Thomas Kempermolte Schöninghen



<https://www.elm-freizeit.de>

Radtouren im Naturpark Elm-Lappwald – Velpker Schweiz-Route



Radtouren im Naturpark Elm-Lappwald – Velpker Schweiz-Route

Tourbeschreibung

Der Start- und Endpunkt dieser Tour befindet sich am Rathaus in Velpke. Es handelt sich bei dieser Tour um eine Rundroute, sodass die Tour alternativ an jedem anderen Ort der beschriebenen Strecke begonnen und beendet werden kann.

Vom Rathaus aus führt die Tour in Richtung Wolfsburg zum nord-westlichen Ortsausgang.

Auf befestigten Waldwegen geht es jetzt in zügiger Fahrt durch das Hehlinger Holz nach Neuhaus, wo bei einem ersten Zwischenstopp die Burg besichtigt werden kann.

Nachdem Reislingen durchfahren ist, wird der östliche Rand von Wolfsburg erreicht. Von der Brücke über den Mittellandkanal hat man einen beeindruckenden Blick auf das VW-Werk, die **Autostadt (Stempelstelle 47)** und das VFL-Stadion.

Der ca. 1 km weite Abstecher zur westlich gelegenen Autostadt ist obligatorisch, denn neben dem Thema Mobilität wird hier auch ein vielfältiges Veranstaltungs- und Kulturprogramm geboten.

Zurück auf der eigentlichen Strecke geht es zum Allersee mit dem Allerpark. Ein vielfältiges Freizeitangebot lädt hier zum Verweilen ein.

Die Tour führt anschließend über Vorsfelde in den Niedersächsischen Drömling. Umfassende Informationen zu dieser herrlichen Landschaft gibt es auf zahlreichen Informationstafeln am Wegesrand.



Burg Neuhaus



VW-Werk, Autostadt und VFL Stadion



Radtouren im Naturpark Elm-Lappwald – Velpker Schweiz-Route

In Grafhorst angekommen folgt man der Streckenführung der L 24 nach Breitenrode mit der liebevoll gestalteten Heimatstube. Kurz nach dem Verlassen des Ortes ist schon die Katharinenkirche in Oebisfelde am Horizont zu erkennen.

Auch in Oebisfelde sollte man sich etwas Zeit nehmen, denn die Sumpfburg mit dem Burg- und Heimatmuseum und der Park an der Mühlenaller sind sehenswert.

Zwischen Oebisfelde und dem Gut Büstedt verläuft entlang der Aller die ehemalige innerdeutsche Grenze. Ein Denkmal an der Brücke erinnert an die Deutsche Teilung und auf der dortigen großen Infotafel ist der damalige Grenzverlauf und dessen Sicherung umfassend dargestellt.

In Wahrstedt wird die Kreisstraße nach Norden auf einem zunächst befestigten Feldweg verlassen und kurze Zeit später ist auch schon die Velpker Schweiz erreicht. Am östlichen Rand des Waldgebietes befindet sich der Findlingsgarten, der zu einer Besichtigung einlädt.

Zurück auf dem Hauptweg führt die Route nun zwischen den ehemaligen Kiesteichen entlang in westliche Richtung und ein letzter Abstecher zur **Beobachtungsplattform (Stempelstelle 48)** wird bleibende Eindrücke von dieser idyllischen Landschaft vermitteln.

Ca. 1 km später ist der Ausgangspunkt der Tour am Velpker Rathaus wieder erreicht.



Sumpfburg Oebisfelde



Beobachtungsplattform Velpker Schweiz

