

Radtouren im Naturpark Elm-Lappwald – Landwehr-Route



**Gedenkstätte Deutsche Teilung Marienborn –
Magdeburger Warte – 1. Walbecker Warte –
2. Walbecker Warte – Brunmental – Mesekenheide –
Gedenkstätte Deutsche Teilung Marienborn**

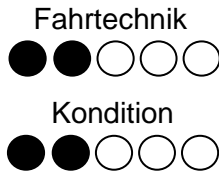
Tourübersicht

Im Mittelalter war der Lappwald das Grenzgebiet zwischen dem Herzogtum Braunschweig und dem Erzbistum Magdeburg. Die alte Grenzschutzanlage „Landwehr“ mit drei Warttürmen ist in großen Teilen noch erhalten. Sie zeugt von unruhigen Zeiten, in denen man sich gegen fremde Heere, Raubritter und allerlei Gesindel schützen musste. Entlang der ehemaligen Landwehr führt die Route ins Brunmental. Der Grenzlehrpfad Helmstedt - Beendorf informiert hier über die Grenzsicherung an der ehemaligen innerdeutschen Grenze.

Schwierigkeit



Anforderungen




Streckenangaben

19,1 km
190 Hm
Asphalt: 20%
Schotter: 75%
Pfade: 5%

Die digitalen Daten der Tour und die dazugehörigen GPX-Daten sind auch in den Tourportalen gps-tour.info, [outdooractive](https://outdooractive.com) und [komoot](https://komoot.com) eingestellt.

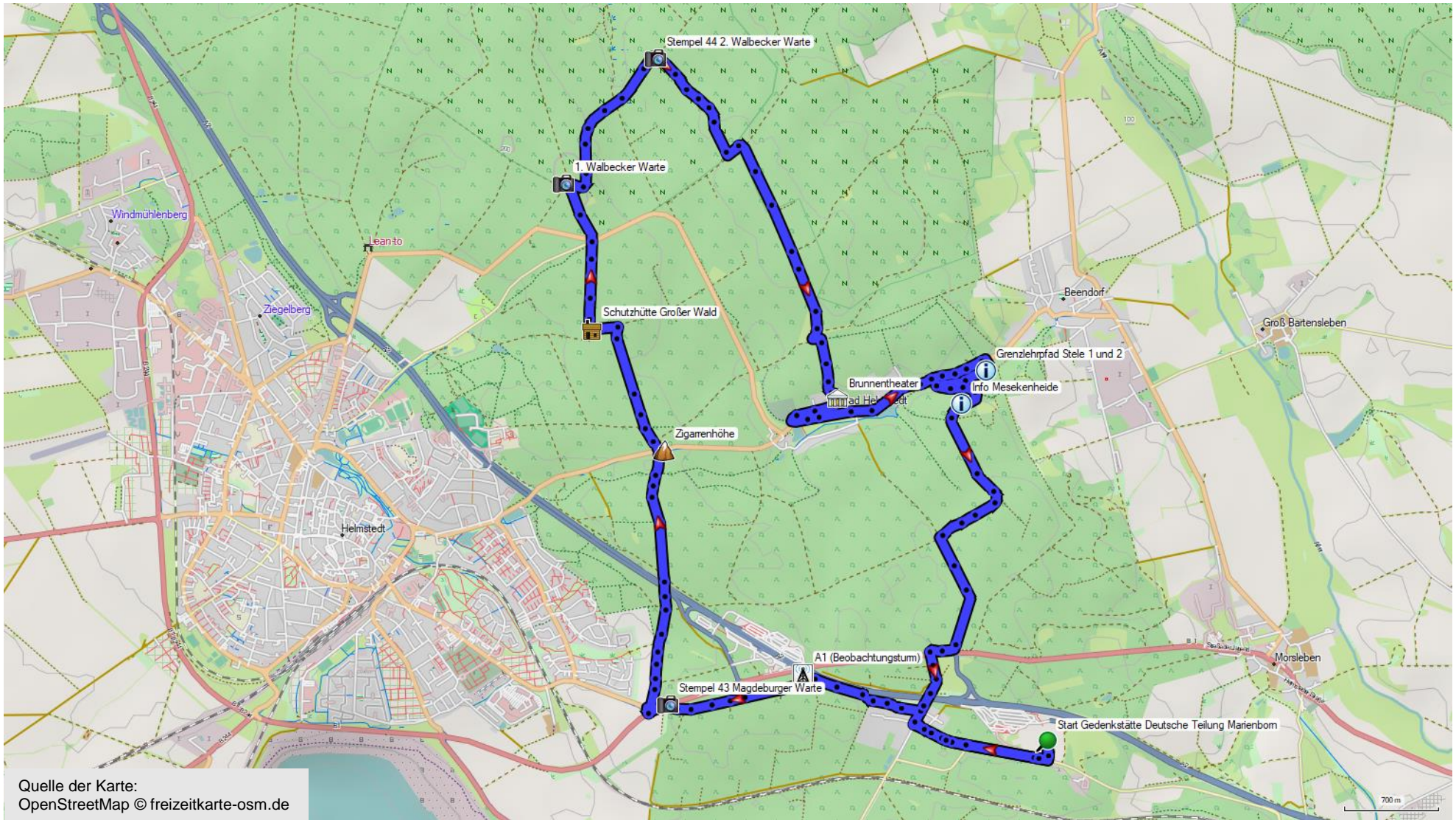
Alle Informationen unter: <https://www.elm-freizeit.de>



1. Walbecker Warte



Radtouren im Naturpark Elm-Lappwald – Landwehr-Route



Radtouren im Naturpark Elm-Lappwald – Landwehr-Route

Tourbeschreibung

Der Start- und Endpunkt dieser Tour befindet sich auf der Gedenkstätte Deutsche Teilung Marienborn. Es handelt sich bei dieser Tour um eine Rundroute, sodass die Tour alternativ an jedem anderen Ort der beschriebenen Strecke begonnen und beendet werden kann.

Kurz nach Verlassen der Gedenkstätte wird schon die erste Sehenswürdigkeit der Tour, der Beobachtungsturm A1 der ehemaligen Grenzübergangsstelle, erreicht. Der Turm ist zwar nicht mehr zugänglich, man kann sich aber gut vorstellen, dass die Grenzsoldaten von oben einen guten Blick auf das Geschehen an der Grenzübergangsstelle Helmstedt - Marienborn hatten.

Nach einer weiteren Passage auf dem Kolonnenweg beginnt der geschichtliche Rückblick in das 13. und 14. Jahrhundert. Die **Magdeburger Warte (Stempelstelle 43)** ist Zeitzeuge der damaligen Grenzbefestigung und das Besteigen des Turms obligatorisch. Der Blick auf Elz, Eitz, Elm und Harz mit seinem höchsten Gipfel, dem Brocken (1141 m), ist beeindruckend. Die alten Warttürme in Helmstedt, die einst zur Grenzbefestigung gehörten, sind aufgrund der dichten Baumkronen von hier aus leider nicht mehr zu sehen.

Vorbei an der Zigarrenhöhe und der Schutzhütte Großer Wald führt die Route auf befestigten Waldwegen zur 1. Walbecker Warte. Der damalige Schutzwall ist hier noch gut erkennbar und die dortige Infotafel enthält alles Wissenswerte zur Helmstedter Landwehr und der 1. Walbecker Warte.



Radtouren im Naturpark Elm-Lappwald – Landwehr-Route

In nördliche Richtung führt die Tour jetzt auf einer langen Gefällestrecke zur **2. Walbecker Warte (Stempelstelle 44)**. Auch hier gibt es wieder umfassende Informationen zu der alten Befestigungsanlage.

Nach der 2. Walbecker Warte wird das Mittelalter wieder verlassen und man ist zurück in der jüngeren deutschen Geschichte. Ein ca. 1,5 km langer Abschnitt des ehemaligen Kolonnenweges, der in Richtung Brunntal führt, ist in die Tour eingebunden. Hier sollte vorsichtig gefahren oder besser geschoben werden. Am Brunnentheater angekommen ist Bad Helmstedt erreicht und vorbei am Skulpturenpark, dem Braunschweiger Löwen und dem Berliner Bären gelangt man zum Clarabadteich.

Kurz darauf wird die L 644 nach rechts verlassen und über die Brücke am Mühlenbach kommt man zum Grenzlehrpfad Helmstedt - Beendorf. Von hier aus führt die Strecke ein Stück am Mühlenbach entlang und dann nach links bergauf zum Naturerlebnispunkt Mesekenheide.

Hier angekommen bietet sich eine Pause an diesem Kleinod an und der Naturerlebnispfad lädt zu einem kurzen Spaziergang (ca. 1 km) ein.

Nach der Pause sind es nur noch 4 km durch den Lappwald, bis der Ausgangspunkt der Tour an der Gedenkstätte Deutsche Teilung Marienborn wieder erreicht ist.



2. Walbecker Warte



Grenzlehrpfad Helmstedt-Beendorf

