

# Wandern rund um den Tetzelsstein – Elfenpfad und Tetzelsstein

**Wanderparkplatz Langeleben – Elfenpfad – Osterberg – Tetzelsstein – Weißer Weg – Wanderparkplatz Langeleben**

## Tourübersicht

Die Rundwanderung vom Parkplatz Langeleben zum Elfenpfad und dem Tetzelsstein verspricht nicht nur schöne Ausblicke und eine facettenreiche Natur, sondern auch eine tolle kulinarische Erfahrung.


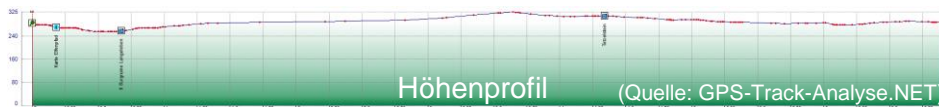
Bei einer Pause in der Waldgaststätte Tetzelsstein erwarten euch je nach Jahreszeit unterschiedliche Speisen. Ob leichte Sommergerichte oder der herzhaft Braunkohl im Winter – das macht die Wanderung noch attraktiver.

## Anforderungsprofil

Länge der Wanderung:	6,9 km
Gesamte Anstiege:	100 Höhenmeter
Wegebeschaffenheit:	Asphalt: ca. 0 %
	Schotter: ca. 50 %
	Pfade: ca. 50 %

Die digitalen Daten der Tour und die dazugehörigen GPX-Daten sind auch in den Tourportalen [gps-tour.info](http://gps-tour.info), [outdooractive](http://outdooractive) und [komoot](http://komoot) eingestellt.

Alle Informationen unter: <http://www.elm-freizeit.de>

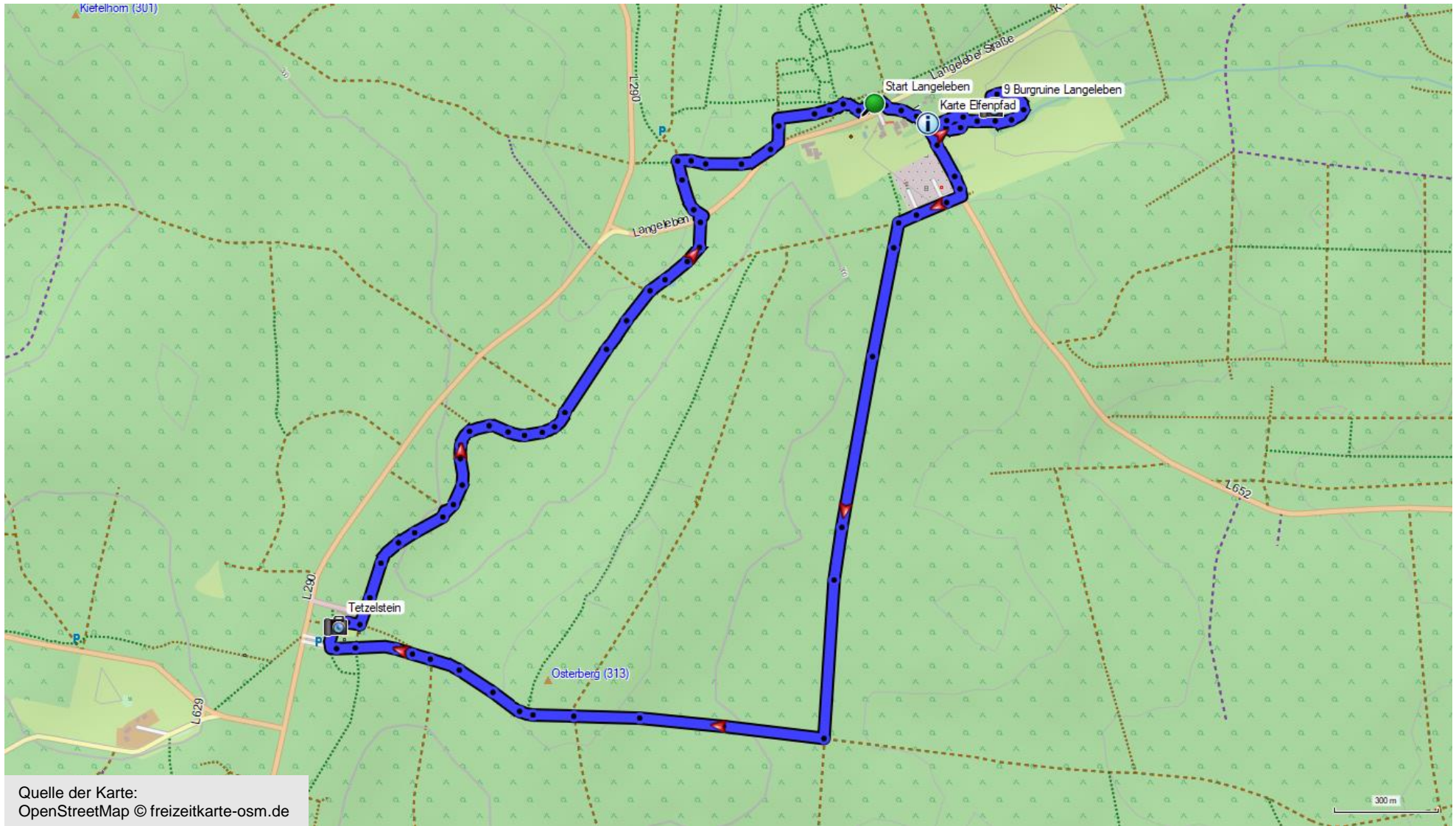


Quellhaus Schierpkebach

Foto: Thomas Kernberolle Schörningen



# Wandern rund um den Tetzelsstein – Elfenpfad und Tetzelsstein



# Wandern rund um den Tetzstein – Elfenpfad und Tetzstein

## Tourbeschreibung

Der Start- und Endpunkt für diese Tour befindet sich an der Wanderkarte auf dem Parkplatz Tetzstein im Elm.

Es handelt sich bei dieser Tour um eine Rundroute, die ihr alternativ an jedem anderen Ort der beschriebenen Strecke beginnen und beenden könnt.


Vom Parkplatz aus führt die Strecke ein kurzes Stück an der L652 entlang und ihr erreicht die Infotafel des Elfenpfades Langeleben.

Der Elfenpfad ist eine tolle Möglichkeit die Natur zu entdecken und bietet eine perfekte Mischung aus Natur und Fantasie, auch wenn er für jüngere Besucher konzipiert ist.

Die neun Stationen, die wissenswerte Informationen bieten, machen den Pfad lehrreich und unterhaltsam. Die Stempelstelle für das Stempelbuch aus dem Naturpark Elm-Lappwald ist eine schöne Möglichkeit, Erinnerungen festzuhalten.

Von der ersten Station dem Quellhaus führt euch der kleine Rundweg durch die Kräuterküche, vorbei an Eibe und Kastanie in die „Anderswelt“. Die Begegnung mit den Elfen und das Überqueren des Schierpkebaches verleihen dem Erlebnis einen magischen Touch. Hainbuchen und die Burgruine Langeleben bilden den Abschluss dieses mystischen Pfades.

Zurück in der realen Welt, führt euch diese Wanderung noch ein Stück auf einem Pfad an der L652 entlang, bevor diese überquert wird und die Tour auf einem Forstweg weiterführt.



## Wandern rund um den Tetzstein – Elfenpfad und Tetzstein

Bei dem jetzt folgenden, ca. 3 km langen, Teilstück der Wanderung über den Osterberg müsst ihr ca. 100 Höhenmeter bewältigen bevor das nächste Zwischenziel der Tour erreicht ist. Der Tetzstein mit seiner Waldgaststätte bietet euch eine tolle Gelegenheit eine Pause einzulegen.

<https://tetzstein.restaurant/>

Rund um den Tetzstein sind das Tetz-Denkmal und die zweitälteste Bergsportanlage Deutschlands interessante Anlaufpunkte für Wanderer und Geschichtsinteressierte. Der Gedenkstein an Dr. Merck und die Installation aus dem Buch "Till Eulenspiegel" fügen dem Ort eine kulturelle und literarische Dimension hinzu. Es ist immer spannend, wenn Natur und Geschichte auf so schöne Weise miteinander verbunden sind.

Der Rückweg nach Langeleben führt euch über den Weißen Weg, einem verschlungenen Pfad der auf einer Länge von ca. 2 km durch den Wald führt. Zum Schluss ist nur noch eine kurze Steigung zu überwinden und durch den Friedwald gelangt ihr wieder zurück zum Wanderparkplatz in Langeleben.

